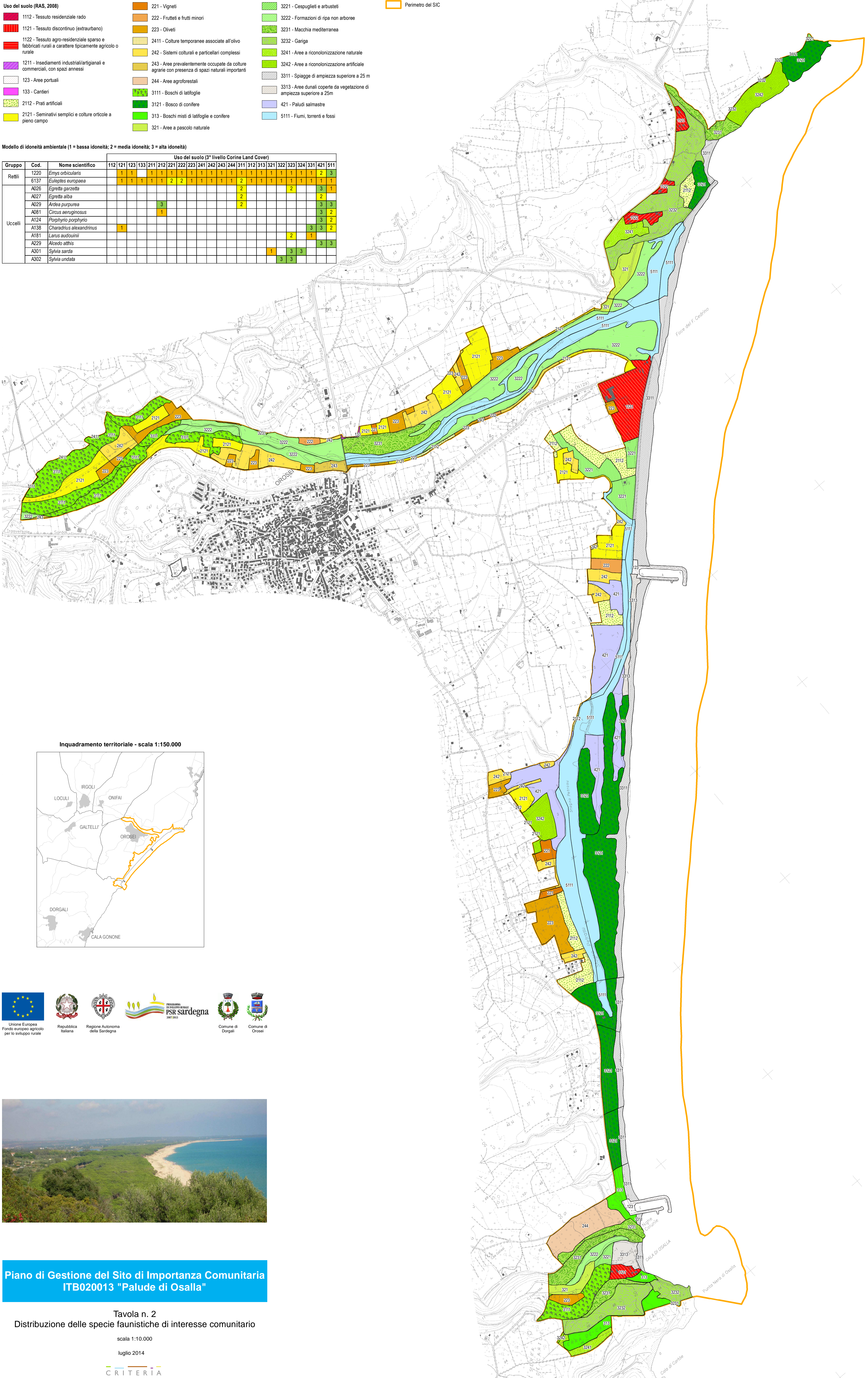



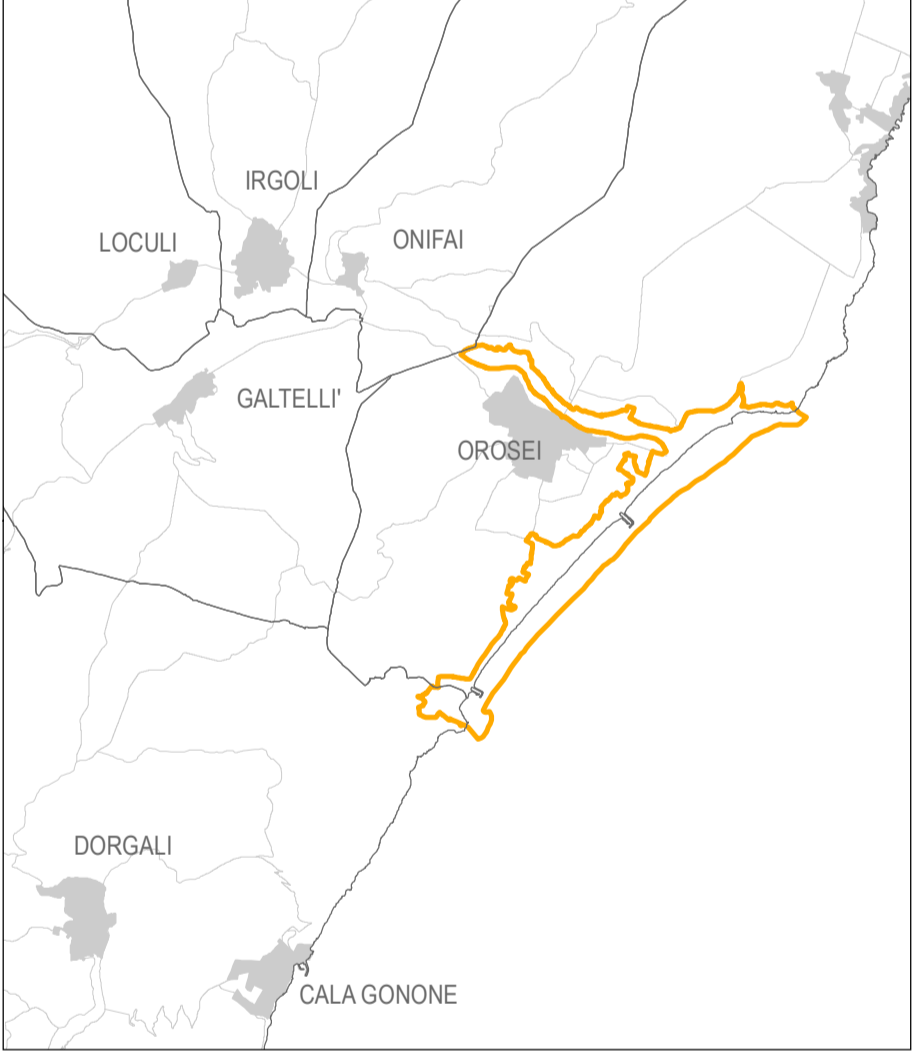
- Uso del suolo (RAS, 2008)**
- 1112 - Tessuto residenziale rado
 - 1121 - Tessuto discontinuo (extraurbano)
 - 1122 - Tessuto agro-residenziale sparso e fabbricati rurali a carattere tipicamente agricolo o rurale
 - 1211 - Insediamenti industriali/artigianali e commerciali, con spazi ammessi
 - 123 - Aree portuali
 - 133 - Cantieri
 - 2112 - Prati artificiali
 - 2121 - Seminativi semplici e colture orticole a pieno campo
 - 221 - Vigneti
 - 222 - Frutteti e frutti minori
 - 223 - Oliveti
 - 2411 - Colture temporanee associate all'olivo
 - 242 - Sistemi colturali e particellari complessi
 - 243 - Aree prevalentemente occupate da colture agrarie con presenza di spazi naturali importanti
 - 244 - Aree agroforestali
 - 3111 - Boschi di latifoglie
 - 3121 - Bosco di conifere
 - 313 - Boschi misti di latifoglie e conifere
 - 321 - Aree a pascolo naturale
 - 3221 - Cespuglieti e arbusteti
 - 3222 - Formazioni di ripa non arboree
 - 3231 - Macchia mediterranea
 - 3232 - Gariga
 - 3241 - Aree a ricolonizzazione naturale
 - 3242 - Aree a ricolonizzazione artificiale
 - 3311 - Spiagge di ampiezza superiore a 25 m
 - 3313 - Aree dunali coperte da vegetazione di ampiezza superiore a 25m
 - 421 - Paludi salmastre
 - 5111 - Fiumi, torrenti e fossi
- Perimetro del SIC

Modello di idoneità ambientale (1 = bassa idoneità; 2 = media idoneità; 3 = alta idoneità)

Gruppo	Cod.	Nome scientifico	Uso del suolo (3° livello Corine Land Cover)																						
			112	121	123	133	211	212	221	222	223	241	242	243	244	311	312	313	321	322	323	324	331	421	511
Rettili	1220	<i>Emys orbicularis</i>	1	1	1	1	1	1	1	1	1	1	1	1	1	1	1	1	1	1	1	1	1	2	3
	6137	<i>Euleptes europaea</i>	1	1	1	1	1	2	2	1	1	1	1	1	2	1	1	1	1	1	1	1	1	1	1
Uccelli	A026	<i>Egretta garzetta</i>																2			2			3	1
	A027	<i>Egretta alba</i>																2						2	
	A029	<i>Ardea purpurea</i>						3									2							3	3
	A081	<i>Circus aeruginosus</i>						1																3	2
	A124	<i>Porphyrio porphyrio</i>																						3	2
	A138	<i>Charadrius alexandrinus</i>	1																					3	2
	A181	<i>Larus audouinii</i>																					2	1	3
	A229	<i>Alcedo atthis</i>																						3	3
	A301	<i>Sylvia sarda</i>																					1	3	3
	A302	<i>Sylvia undata</i>																						3	3



Inquadramento territoriale - scala 1:150.000



Piano di Gestione del Sito di Importanza Comunitaria ITB020013 "Palude di Osalla"

Tavola n. 2
Distribuzione delle specie faunistiche di interesse comunitario
scala 1:10.000
luglio 2014

