











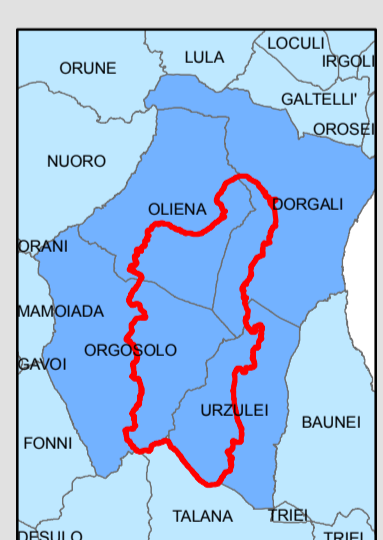
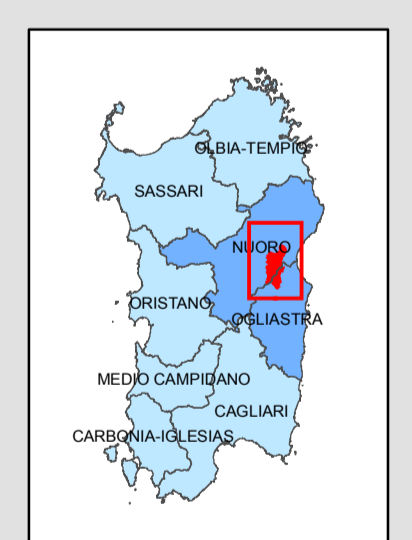
Legenda

-  Limiti amministrativi comunali
-  Confine del SIC/ZPS "Supramonte di Oliena, Orgosolo e Urzulei - Su Sercone" ITB022212
-  Parco nazionale del Golfo di Orosei e del Gennargentu
-  Monumento naturale Su Sercone
-  SIC/ZPS "Monti del Gennargentu" ITB021103
-  SIC/ZPS "Golfo di Orosei" ITB20014
-  ZPS "Monte Ortobene" ITB23049

Tipologie ambientali:

-  Ambienti forestali delle montagne mediterranee
-  Ambienti misti mediterranei
-  Zone umide

Inquadramento generale



Base cartografica: IGM scala 1 : 25 000
 Proiezione : Gauss-Boaga
 Fuso : Ovest - Datum: Roma 40
 Scala 1 : 25 000
 0 250 500 750 1.000


REGIONE AUTONOMA DI SARDEGNA
 REGIONE AUTONOMA DELLA SARDEGNA
 ASSessorato REGIONALE DELL'AMBIENTE
 Assessorato REGIONALE DELLA GESTIONE DELL'AMBIENTE
 DIREZIONE GENERALE DELL'AMBIENTE
 SERVIZIO TUTELA DELLA NATURA



PIANO DI GESTIONE DELLA ZPS
 Supramonte di Oliena, Orgosolo e Urzulei - Su Sercone ITB022212
 Carta della distribuzione delle tipologie ambientali



Data: Luglio 2014
 Gruppo di lavoro: Ing. Alessandro Bardi (Responsabile e coordinatore del Piano)
 Dott.ssa Giulia Benassi, Dott.ssa Anna Rita Fornari,
 Dott.ssa Fabiana Panchetti, Dott.ssa Raffaella Sanna

