



COMUNE DI DORGALI

PROVINCIA DI NUORO

AREA TECNICA-LAVORI PUBBLICI E URBANISTICA

Prec. n. 11084/2016

OGGETTO: CESSIONE IN AFFITTO O IN PROPRIETÀ DEI TERRENI SCLASSIFICATI DAL REGIME DEMANIALE CIVICO IN LOCALITÀ "ODDOENE" A DORGALI
PUBBLICAZIONE ESITO ISTRUTTORIO DELL'ISTANZA
DITTA RICHIEDENTE: **MELE TONINO (DORGALI 13.09.1959)**

IL RESPONSABILE DELL'AREA TECNICA

Visto l'avviso prot. n. 3020 del 25.02.2016 relativo alla cessione in affitto o in proprietà dei terreni sclassificati dal regime demaniale civico in località "Oddoene" a Dorgali, pubblicato nel sito istituzionale del Comune di Dorgali;

Dato atto che nell'avviso di che trattasi si stabiliva che i soggetti interessati avrebbero dovuto presentare, entro e non oltre il giorno 11.04.2016, apposita istanza corredata della documentazione indicata nello stesso avviso;

Dato atto inoltre che con determinazione n.350 del 07.04.2016 il termine di scadenza per la presentazione delle istanze è stato prorogato al 30.06.2016 (avviso pubblicato nel sito istituzionale del Comune di Dorgali prot. n. 5701 del 08.04.2016);

Vista la seguente istanza prot. n. 11084 del 30.06.2016;

ditta richiedente: **MELE TONINO (DORGALI 13.09.1959)**;

residenza: Via Garibaldi 84 – 08022 Dorgali

c.f. MLETNN58P13D345T

terreni richiesti

località	foglio	mappale	superficie catastale	superficie richiesta
Predu Padedda	81	39P	1.70.63	0.43.95
		40P	0.37.87	0.14.73
		36P	0.44.46	0.06.60
		strada	-----	0.01.12
TOTALE SUPERFICIE RICHIESTA				0.66.40

Riscontrata la completezza della documentazione presentata;

Vista la planimetria allegata;

Viste le risultanze istruttorie;

Dato atto che le risultanze dell'istruttoria devono essere pubblicate sul sito istituzionale del Comune di Dorgali per 15 giorni consecutivi per eventuali opposizioni;

RENDE NOTO

L'accogliibilità dell'istanza presentata dalla ditta **MELE TONINO**, generalizzata in premessa, alle seguenti condizioni: *siano esclusi dalla cessione i tratti di strada adibito ad uso pubblico e le acque pubbliche*

DISPONE

La pubblicazione del presente avviso nel sito istituzionale del comune di Dorgali per quindici giorni consecutivi per eventuali opposizioni;

Le eventuali motivate opposizioni, obbligatoriamente in forma scritta dovranno riportare le generalità complete dell'interessato, essere debitamente sottoscritte e complete di fotocopia di documento di identità in corso di validità e della documentazione idonea a comprovare le ragioni dell'opposizione.

Le stesse dovranno pervenire, su supporto cartaceo oppure mediante pec all'indirizzo utc@pec.comune.dorgali.nu.it, entro e non oltre 15 giorni dalla pubblicazione del presente avviso sul sito istituzionale del Comune di Dorgali; non farà fede la data del timbro postale.

Allegati:





- Ortofotocarta con sovrapposta planimetria catastale indicante l'area richiesta.

IL RESPONSABILE DELL'AREA TECNICA

F.TO ING. FRANCESCO FANCELLO



SOVRAPPOSIZIONE FOTO AEREA CATASTALE - SCALA 1:2000
Comune di Dorgali - Foglio 81 mappali 36 (p.) - 39(p.) - 40(p.) - strada (p.)

-  confini particelle catastali
-  confine possesso del sig. Tonino Mele
-  servitù di passaggio per l'accesso al fondo
-  superficie strada pubblica

Collegio Provinciale
Geometri e Geometri Laureati
di Nuoro

Iscrizione - Albo
N. 300

Geometra
Carmine Di Pasquale

