



COMUNE DI DORGALI

PROVINCIA DI NUORO

AREA TECNICA-LAVORI PUBBLICI E URBANISTICA

Prec. n. 11096/2016

OGGETTO: CESSIONE IN AFFITTO O IN PROPRIETÀ DEI TERRENI SCLASSIFICATI DAL REGIME DEMANIALE CIVICO IN LOCALITÀ "ODDOENE" A DORGALI
PUBBLICAZIONE ESITO ISTRUTTORIO DELL'ISTANZA
DITTA RICHIEDENTE: **PORCU ENZO (GERMANIA 01.08.1986)**

IL RESPONSABILE DELL'AREA TECNICA

Visto l'avviso prot. n. 3020 del 25.02.2016 relativo alla cessione in affitto o in proprietà dei terreni sclassificati dal regime demaniale civico in località "Odoene" a Dorgali, pubblicato nel sito istituzionale del Comune di Dorgali;

Dato atto che nell'avviso di che trattasi si stabiliva che i soggetti interessati avrebbero dovuto presentare, entro e non oltre il giorno 11.04.2016, apposita istanza corredata della documentazione indicata nello stesso avviso;

Dato atto inoltre che con determinazione n. 350 del 07.04.2016 il termine di scadenza per la presentazione delle istanze è stato prorogato al 30.06.2016 (avviso pubblicato nel sito istituzionale del Comune di Dorgali prot. n. 5701 del 08.04.2016);

Vista la seguente istanza prot. n. 11096 del 30.06.2016;

ditta richiedente: **PORCU ENZO (GERMANIA 01.08.1986)**

residenza: Via P. Mereu 4 -08022 Dorgali

c.f. PRCNZE86M01Z112J

terreni richiesti

località	foglio	mappale	superficie catastale	superficie richiesta
Su Lidone	81	219P	0.42.20	0.02.35
	"	220P	1.19.20	0.14.35
	"	221P	1.96.80	0.00.60
TOTALE SUPERFICIE RICHIESTA				0.17.30

Riscontrata la completezza della documentazione presentata;

Vista la planimetria allegata;

Viste le risultanze istruttorie;

Dato atto che le risultanze dell'istruttoria devono essere pubblicate sul sito istituzionale del Comune di Dorgali per 15 giorni consecutivi per eventuali opposizioni;

RENDE NOTO

L'accogliibilità dell'istanza presentata dalla ditta **PORCU ENZO**, generalizzata in premessa, alle seguenti condizioni: *siano esclusi dalla cessione i tratti di strada adibito ad uso pubblico e le acque pubbliche*

DISPONE

La pubblicazione del presente avviso nel sito istituzionale del comune di Dorgali per quindici giorni consecutivi per eventuali opposizioni;

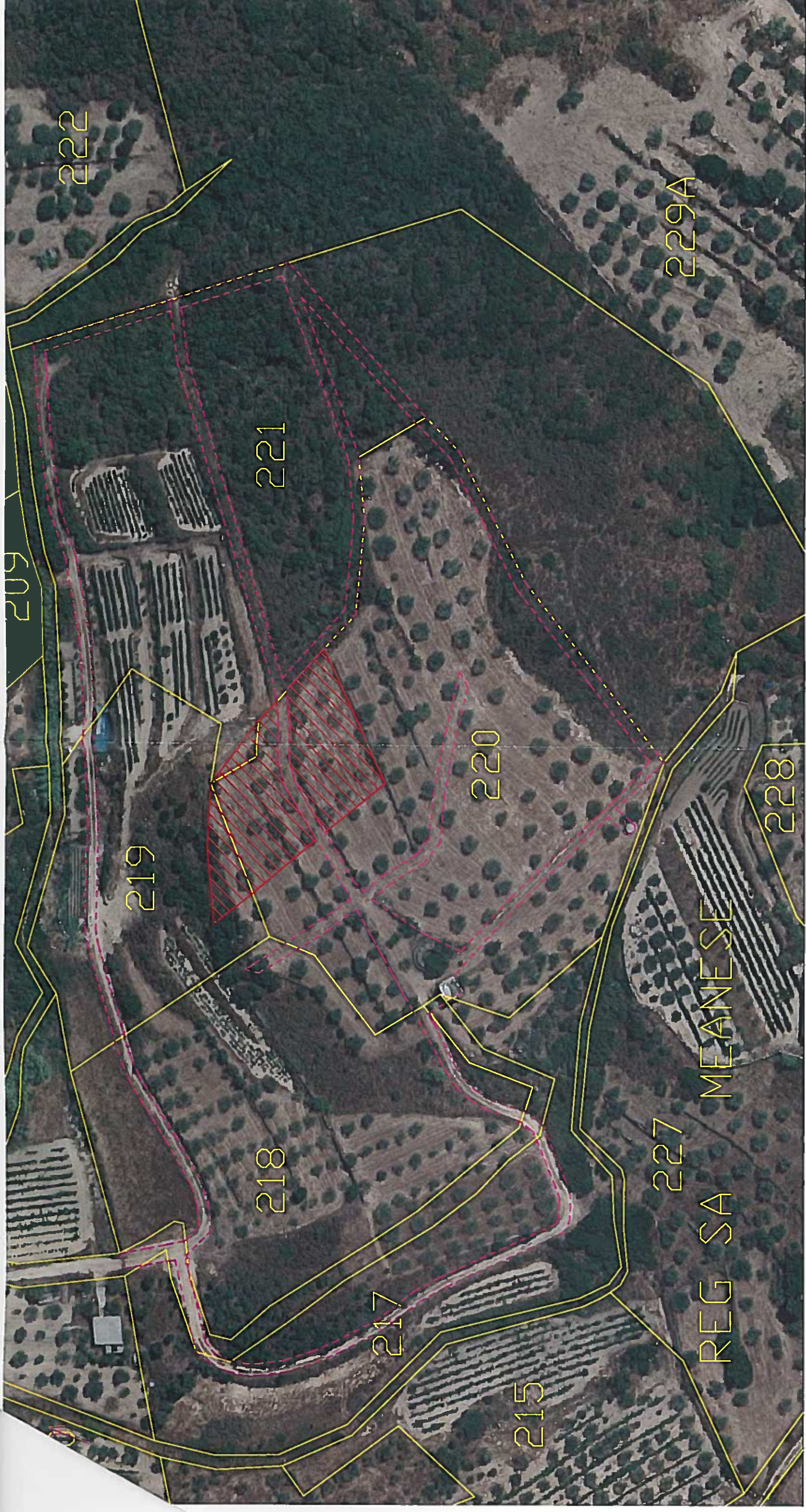
Le eventuali motivate opposizioni, obbligatoriamente in forma scritta dovranno riportare le generalità complete dell'interessato, essere debitamente sottoscritte e complete di fotocopia di documento di identità in corso di validità e della documentazione idonea a comprovare le ragioni dell'opposizione.

Le stesse dovranno pervenire, su supporto cartaceo oppure mediante pec all'indirizzo utc@pec.comune.dorgali.nu.it, entro e non oltre 15 giorni dalla pubblicazione del presente avviso sul sito istituzionale del Comune di Dorgali; non farà fede la data del timbro postale.

Allegati:




- Ortofotocarta con sovrapposta planimetria catastale indicante l'area richiesta.

IL RESPONSABILE DELL'AREA TECNICA
F.TO ING. FRANCESCO FANCELLO



SOVRAPPORZIONE FOTO AEREA CATASTALE - SCALA 1:1000

Comune di Dorgali - Foglio 81 mappali 219,220,221

-  confini particelle catastali
-  possesso Porcu Enzo
-  servitù di passaggio comune