



COMUNE DI DORGALI

PROVINCIA DI NUORO

AREA TECNICA-LAVORI PUBBLICI E URBANISTICA

Prec. n. 18177 / 2016

OGGETTO: CESSIONE IN AFFITTO DEI TERRENI SCLASSIFICATI DAL REGIME DEMANIALE CIVICO IN LOCALITÀ "ODDOENE" A DORGALI
PUBBLICAZIONE ESITO ISTRUTTORIO DELL'ISTANZA
DITTA RICHIEDENTE: **PIREDDA CLELIA (NUORO, 06.08.1996)**

IL RESPONSABILE DELL'AREA TECNICA

Visto l'avviso prot. n. 3020 del 25.02.2016 relativo alla cessione in affitto o in proprietà dei terreni sclassificati dal regime demaniale civico in località "Odoene" a Dorgali, pubblicato nel sito istituzionale del Comune di Dorgali;

Dato atto che nell'avviso di che trattasi si stabiliva che i soggetti interessati avrebbero dovuto presentare, entro e non oltre il giorno 11.04.2016, apposita istanza corredata della documentazione indicata nello stesso avviso;

Dato atto inoltre che con determinazione n.350 del 07.04.2016 il termine di scadenza per la presentazione delle istanze è stato prorogato al 30.06.2016 (avviso pubblicato nel sito istituzionale del Comune di Dorgali prot. n. 5701 del 08.04.2016);

Visto l'avviso pubblicato nel sito istituzionale del Comune di Dorgali prot. n. 17905 del 28.10.2016 con il quale si invitavano coloro che, avendo presentato manifestazione di interesse e intendessero stipulare contratto di affitto, a darne comunicazione a questo comune;

Vista la seguente istanza prot. n. 4830 del 24.03.2016:

ditta richiedente:

- PIREDDA CLELIA (NUORO, 06.08.1996);
 - o residenza: Località Icorè – 08022 Dorgali
 - o c.f. PRD CLL 96M46 F979 G

terreni richiesti

località	foglio	mappale	superficie catastale	superficie richiesta
	81	229B	Circa 5,02,02	3,38,5948
	"	229C		
	"	2A		
	"	2B	57,92,38	0,90,4977
	92	7	3,04,00	0,65,6670
	"	26	58,73,52	
TOTALE SUPERFICIE RICHIESTA				4,94,7585

Vista la nota prot. n. 18177 del 03.11.2016 con cui la ditta richiedente comunicava il proprio interesse a stipulare contratto di affitto;

Riscontrata la completezza della documentazione presentata;

Vista la planimetria allegata;

Viste le risultanze istruttorie;

Dato atto che le risultanze dell'istruttoria devono essere pubblicate sul sito istituzionale del Comune di Dorgali per 15 giorni consecutivi per eventuali opposizioni;

RENDE NOTO

L'accogliibilità dell'istanza (limitatamente alla stipula di contratto di affitto) presentata dalla ditta : PIREDDA CLELIA, generalizzata in premessa, alle seguenti condizioni: -----

DISPONE

La pubblicazione del presente avviso nel sito istituzionale del comune di Dorgali per quindici giorni consecutivi per eventuali opposizioni;

Le eventuali motivate opposizioni, obbligatoriamente in forma scritta dovranno riportare le generalità complete dell'interessato, essere debitamente sottoscritte e complete di fotocopia di documento di identità in corso di validità e della documentazione idonea a comprovare le ragioni dell'opposizione.

Le stesse dovranno pervenire, su supporto cartaceo oppure mediante pec all'indirizzo utc@pec.comune.dorgali.nu.it , entro e non oltre 15 giorni dalla pubblicazione del presente avviso sul sito istituzionale del Comune di Dorgali; non farà fede la data del timbro postale.

Allegati:

- Ortofotocarte con sovrapposta planimetria catastale indicante l'area richiesta;
- Planimetrie catastali.

IL RESPONSABILE DELL'AREA TECNICA
F.TO ING. FRANCESCO FANCELLO



Foglio
8

Piredda claria

Google

Data di acquisizione delle immagini: 7/27/2013 40°14'07.65"N 9°31'57.70"E elev 255 m al

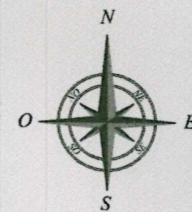
2005

96

COMUNE DI DORGALI

Stralcio Catastale - Foglio 81

Superfici condotte da Piredda Clelia



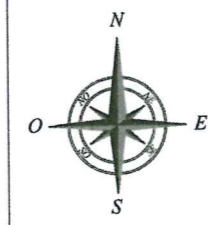
(scala 1:1000)



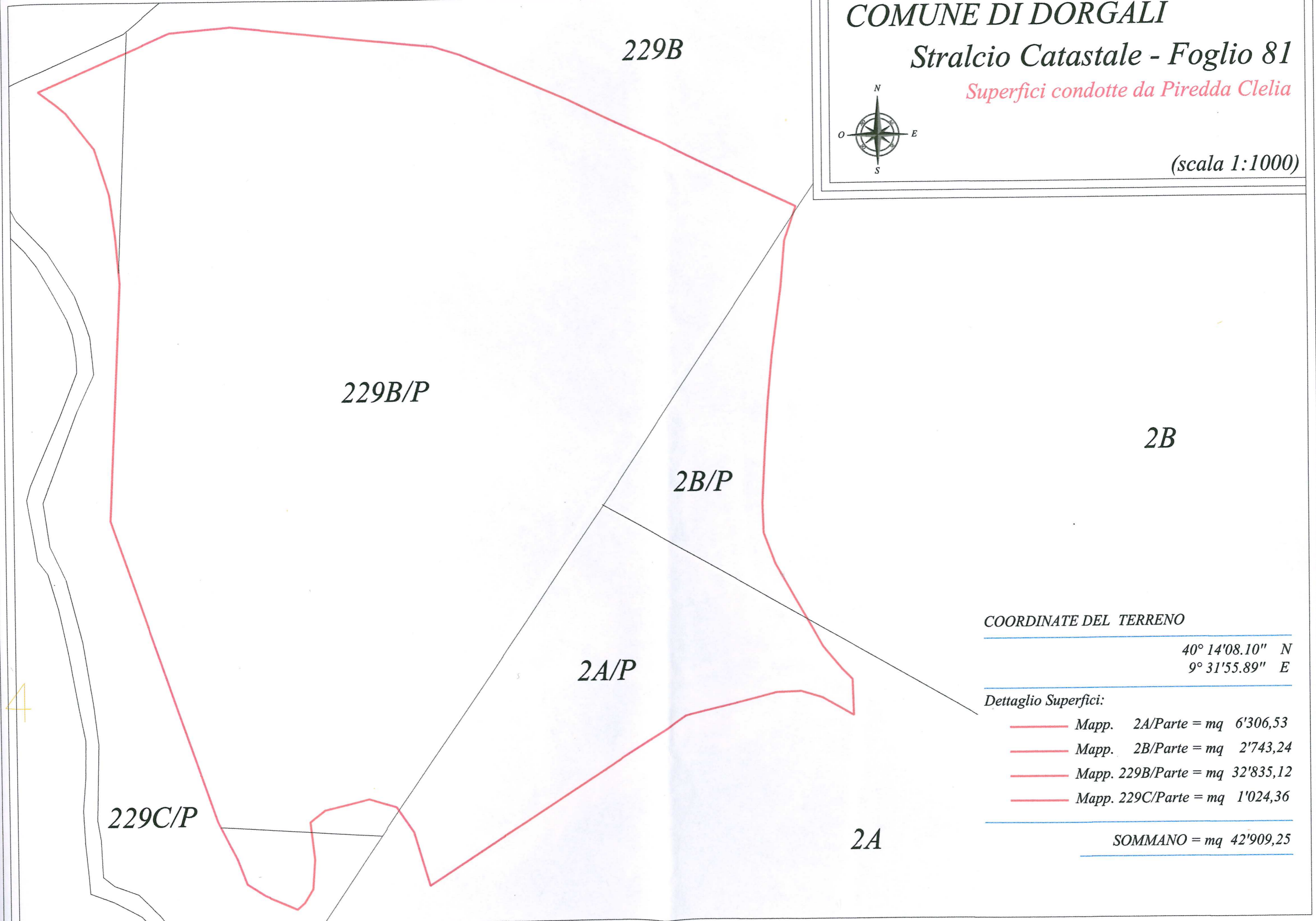
COMUNE DI DORGALI

Stralcio Catastale - Foglio 81

Superfici condotte da Piredda Clelia



(scala 1:1000)



COORDINATE DEL TERRENO

40° 14'08.10" N
9° 31'55.89" E

Dettaglio Superfici:

- Mapp. 2A/Parte = mq 6'306,53
- Mapp. 2B/Parte = mq 2'743,24
- Mapp. 229B/Parte = mq 32'835,12
- Mapp. 229C/Parte = mq 1'024,36

SOMMANO = mq 42'909,25



Cletta P.

Foglio
92

Google

2005

Data di acquisizione delle immagini: 7/27/2013 40°13'59.88"N 9°31'28.38"E elev 244 m al

COMUNE DI DORGALI

Stralcio Catastale - Foglio 92

Superfici condotte da Piredda Clelia



(scala 1:1000)



22

3

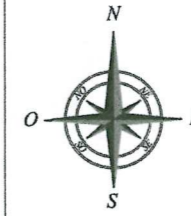
7/P

7

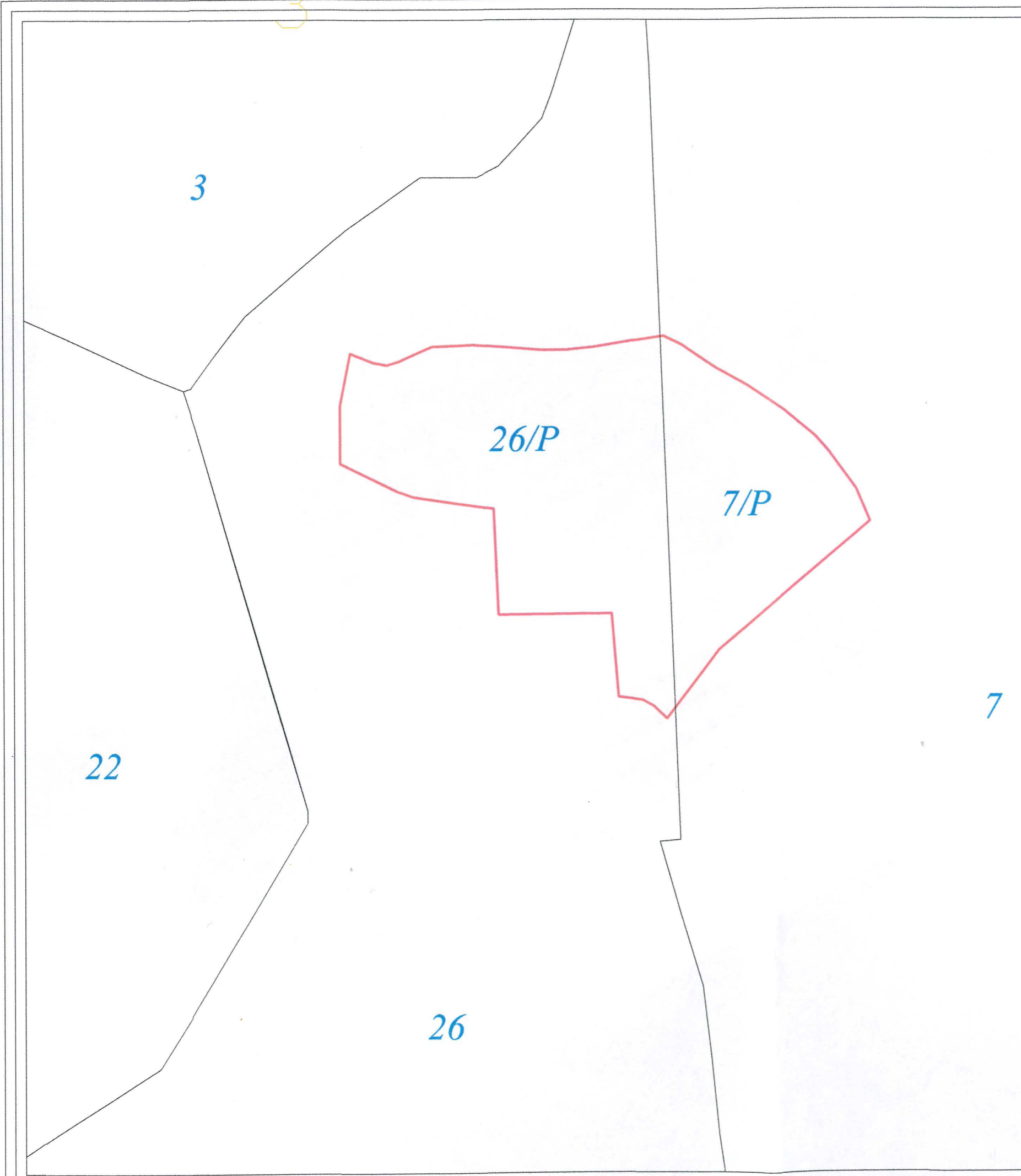
COMUNE DI DORGALI

Stralcio Catastale - Foglio 92

Superfici condotte da Piredda Clelia



(scala 1:1000)



COORDINATE DEL TERRENO

40° 14'00.04" N
9° 31'27.62" E

Dettaglio Superfici:

— Mapp. 7/P = mq 2'374,78
— Mapp. 26/P = mq 4'191,82

SOMMANO = mq 6'566,60